

**COMMUNE DE SANTA MARIA DI LOTA
(HAUTE-CORSE)**

**Recalibrage et Aménagement de la rive gauche du
ruisseau Poggiolo – Pièces complémentaires**

**DOSSIER de DEMANDE d'AUTORISATION au titre des
art. L.214-1 à 6 du Code de l'Environnement**

Parcelles concernées en 2020 au moment du dépôt du dossier

Phase des travaux	Section	Parcelle	Superficie de la parcelle (m2)
Phase 1 : travaux réalisés sans autorisation administrative	G	909	227
	G	910	1991
	G	912	223
Phase 2 : travaux autorisés, réalisés par anticipation au dossier d'autorisation	G	839	2336
	G	840	313
	G	841	245
Phase 3 : travaux restant à réaliser "renaturation de la rive gauche"	G	1652	2290
	G	2098	5 945
	G	2777	3 740
	G	2091	4 065
	G	2980	2 449
	G	2979	2979
	G	2672	400

Parcelles concernées en 2023 au moment de l'instruction du dossier

Comme prévu dans le dossier déposé en 2020, certaines parcelles ont fait l'objet de division foncière suite à des donations parcellaires (Annexe 2 du dossier d'autorisation).

Phase des travaux	Section	Parcelle	Superficie de la parcelle (m2)
Phase 1 : travaux réalisés sans autorisation administrative	G	909	227
	G	910	1991
	G	912	223
Phase 2 : travaux autorisés, réalisés par anticipation au dossier d'autorisation	G	839	2336
	G	840	313
	G	841	245
Phase 3 : travaux restant à réaliser "renaturation de la rive gauche"	G	1652	2290
	G	3127	483
	G	2777	3740
	G	3122	315
	G	3123	190
	G	2979	1637
	G	2672	400

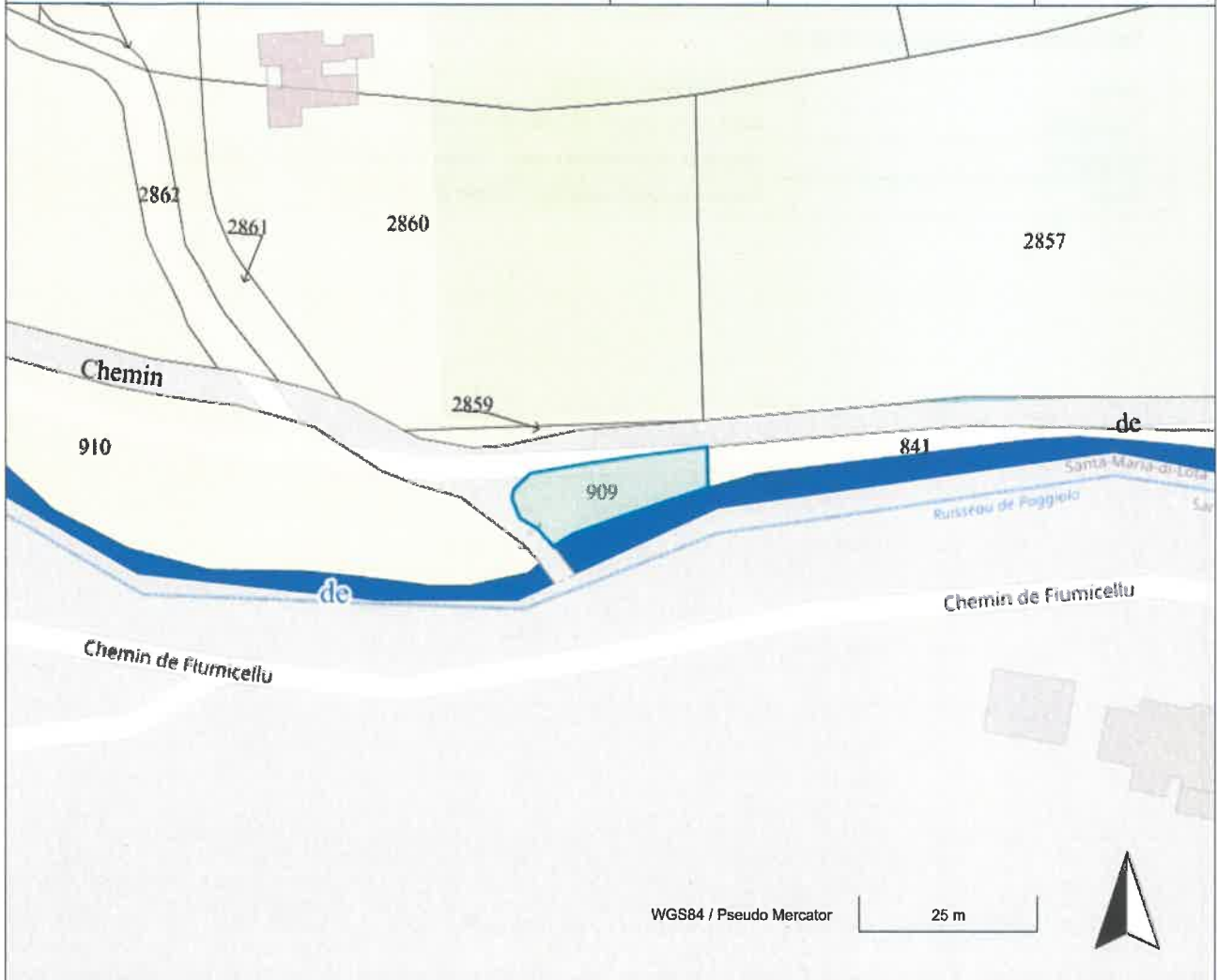
Le 16 octobre 2023

Le Maire
Guy ARMANET



PJ : Conférer en pièces jointes, l'ensemble des matrices cadastrales 2023

Extrait cadastral : 3090000G0909	Santa-Maria-di-Lota (02B309)		
	Echelle	Classe de précision	Date
	1 / 1000		16/10/2023



Année de mise à jour : 2022

Décomposition DGI

Commune	Quartier	Section	Parcelle
02B309	0	G	909

Informations de la parcelle

Département	Haute-Corse (2B)
Commune	Santa-Maria-di-Lota (02B309)
Surface cadastrale	227 m ²
Adresse	FIUMICELLO
Date d'acte	10/09/2007

Propriétaires

COMMUNE DE SANTA MARIA DI LOTA

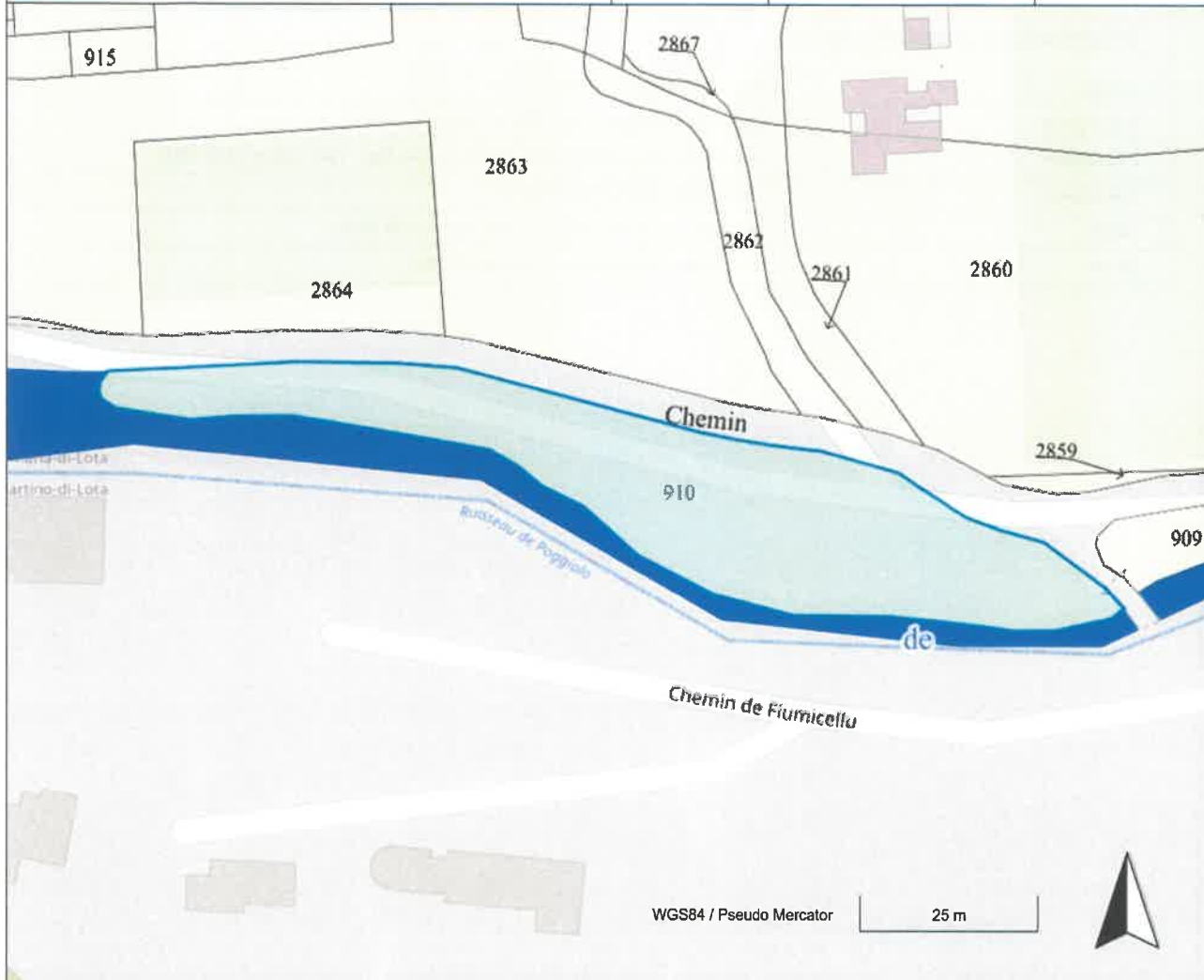
propriétaire

PBBBJL

Informations complémentaires

Zonage	Ns : 212.693 m ² (100.00%)
Prescription	Espace boisé classé : 212.692 m ² (100.00%)
Prescription	Zone d'aléa d'inondation connue : Risque très fort : 212.693 m ² (100.00%)
Divers	Risque très fort d'inondation : 212.693 m ² (100.00%)

Extrait cadastral : 3090000G0910	Santa-Maria-di-Lota (02B309)		
	Echelle	Classe de précision	Date
	1 / 1000		16/10/2023



Année de mise à jour : 2022

Décomposition DGI

Commune	Quartier	Section	Parcelle
02B309	0	G	910

Informations de la parcelle

Département	Haute-Corse (2B)
Commune	Santa-Maria-di-Lota (02B309)
Surface cadastrale	1991 m ²
Adresse	FIUMICELLO
Date d'acte	10/09/2007

Propriétaires

COMMUNE DE SANTA MARIA DI LOTA

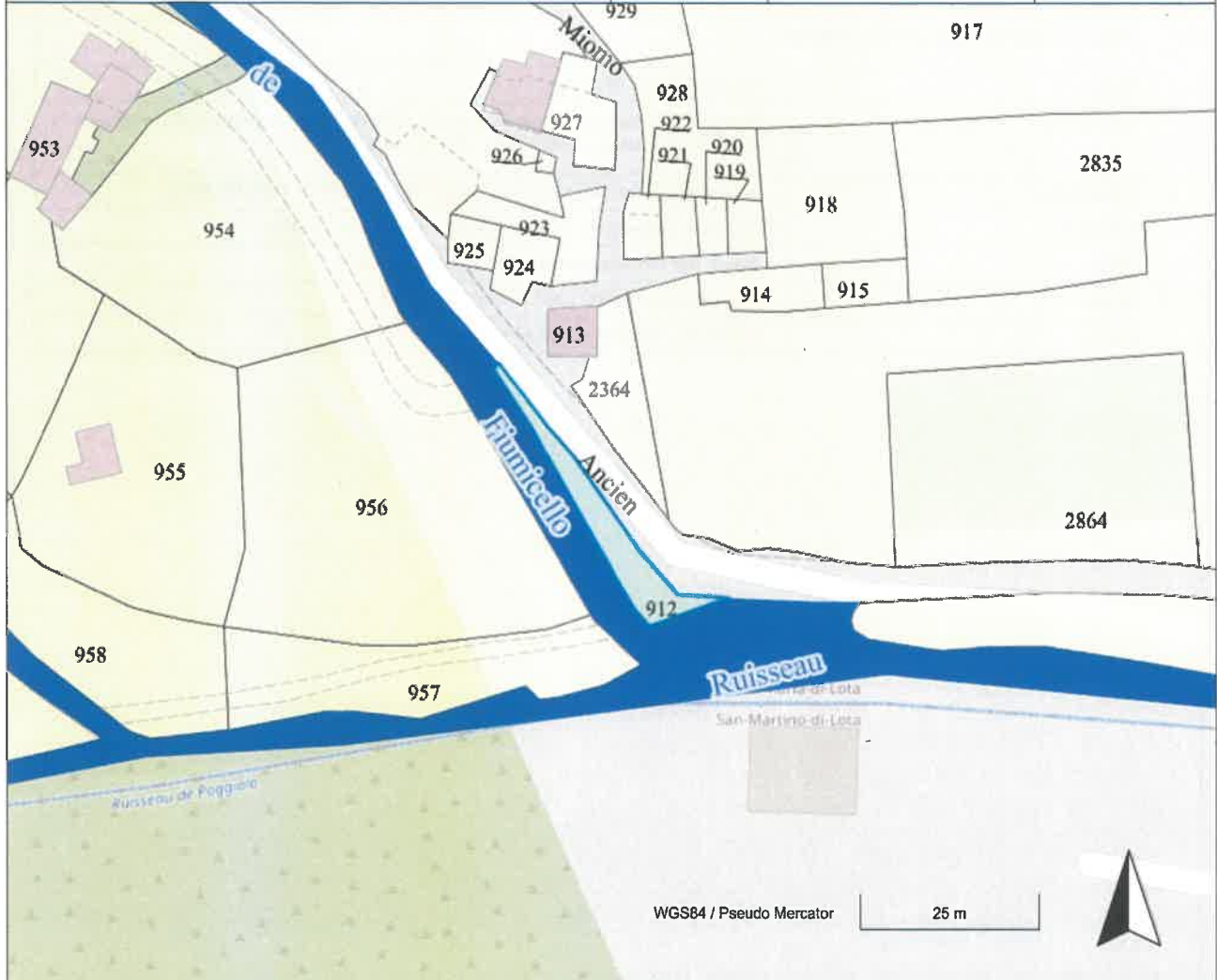
propriétaire

PBBBJL

Informations complémentaires

Zonage	Ns : 1945.490 m ² (100.00%)
Prescription	Espace boisé classé : 1945.486 m ² (100.00%)
Prescription	Zone d'aléa d'inondation connue ; Risque très fort : 1945.489 m ² (100.00%)
Information	Adduction eau potable : 73.62 m
Divers	Risque très fort d'inondation : 1942.526 m ² (99.85%)
Divers	Risque fort d'inondation : 2.964 m ² (0.15%)

Extrait cadastral : 3090000G0912	Santa-Maria-di-Lota (02B309)		
	Echelle	Classe de précision	Date
	1 / 1000		16/10/2023



Année de mise à jour : 2022

Décomposition DGI

Commune	Quartier	Section	Parcelle
02B309	0	G	912

Informations de la parcelle

Département	Haute-Corse (2B)
Commune	Santa-Maria-di-Lota (02B309)
Surface cadastrale	223 m ²
Adresse	FIUMICELLO
Date d'acte	10/09/2007

Propriétaires

COMMUNE DE SANTA MARIA DI LOTA

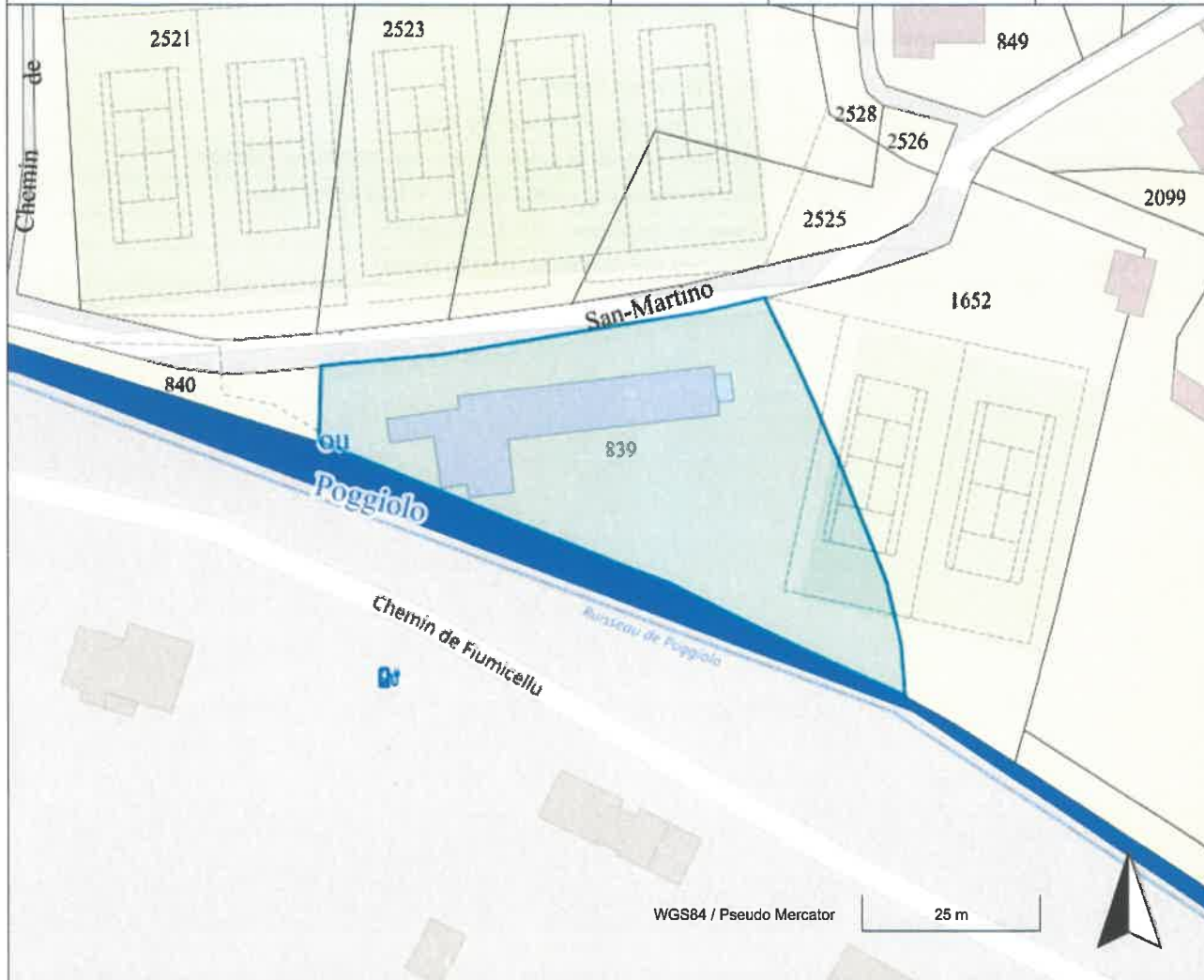
propriétaire

PBBBBJL

Informations complémentaires

Zonage	Nh : 161.830 m ² (99.97%)
Prescription	Plan de Prévention des Risques Incendie et Feux de Forêt Approuvé (PPRIF approuvé le 05/09/2011) : Risque modéré (B1) : 161.887 m ² (100.00%)
Prescription	Zone d'aléa d'inondation connue : Risque très fort : 161.887 m ² (100.00%)
Information	Zone d'assainissement collectif actuelle : 33.972 m ² (20.99%)
Divers	Risque très fort d'inondation : 161.887 m ² (100.00%)
Divers	Zone soumise au DPU : 161.887 m ² (100.00%)
Divers	PPRIF B1 : 161.854 m ² (99.98%)

Extrait cadastral : 3090000G0839	Santa-Maria-di-Lota (02B309)		
	Echelle	Classe de précision	Date
	1 / 1000		16/10/2023



Année de mise à jour : 2022

Décomposition DGI

Commune	Quartier	Section	Parcelle
02B309	0	G	839

Informations de la parcelle

Département	Haute-Corse (2B)
Commune	Santa-Maria-di-Lota (02B309)
Surface cadastrale	2336 m ²
Adresse	MIOMO
Date d'acte	28/04/2020

Propriétaires

Madame CASANOVA Vanina

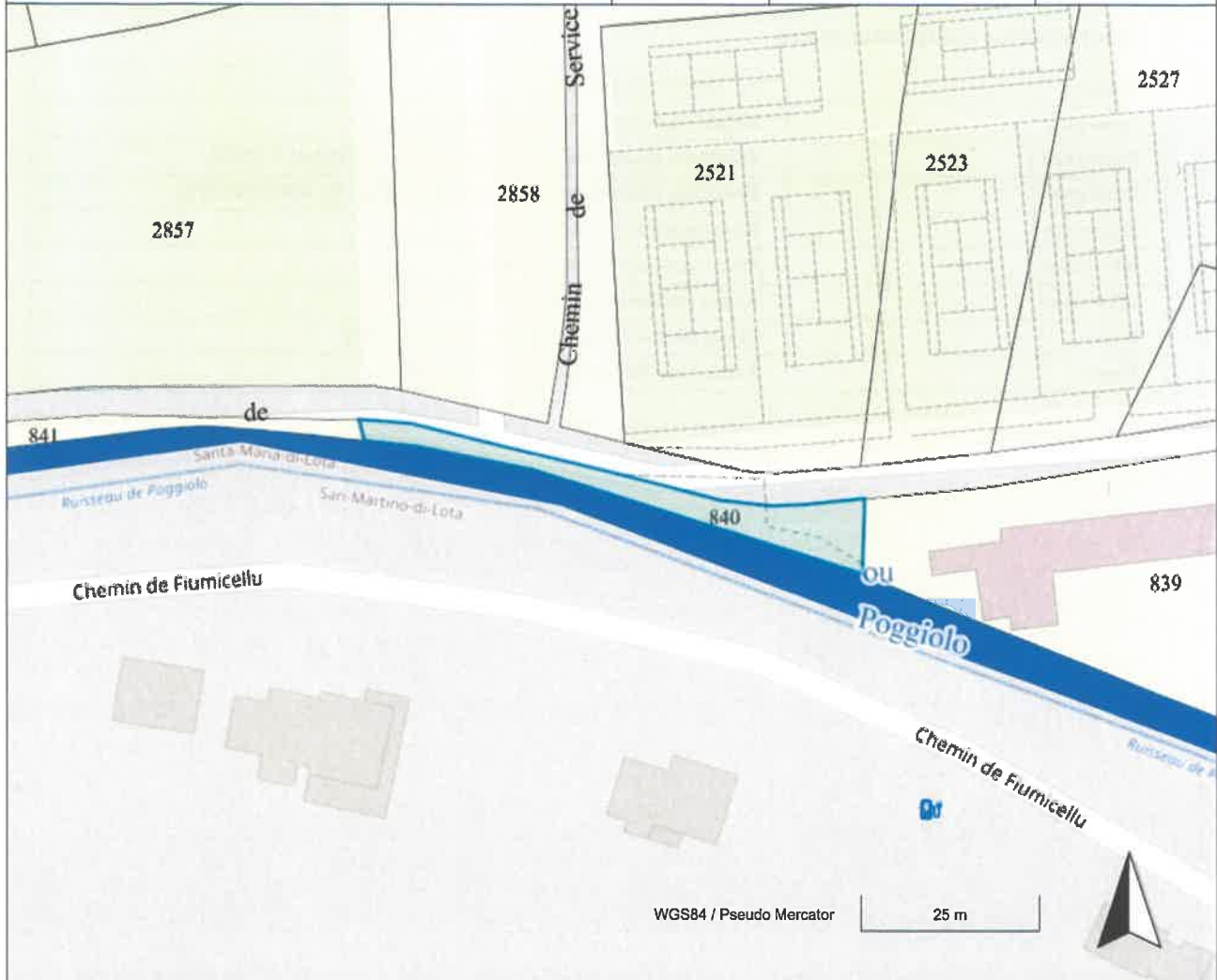
propriétaire

MBRDRF

Informations complémentaires

Zonage	Ns : 2283.419 m ² (100.00%)
Prescription	Espace boisé classé : 815.626 m ² (35.72%)
Prescription	Zone d'aléa d'inondation connue : Risque fort : 2283.418 m ² (100.00%)
Information	Zone d'assainissement collectif actuelle : 975.618 m ² (42.73%)
Divers	Risque fort d'inondation : 2282.310 m ² (99.95%)
Divers	Risque très fort d'inondation : 1.108 m ² (0.05%)

Extrait cadastral : 3090000G0840	Santa-Maria-di-Lota (02B309)		
	Echelle	Classe de précision	Date
	1 / 1000		16/10/2023



Année de mise à jour : 2022

Décomposition DGI

Commune	Quartier	Section	Parcelle
02B309	0	G	840

Informations de la parcelle

Département	Haute-Corse (2B)
Commune	Santa-Maria-di-Lota (02B309)
Surface cadastrale	313 m ²
Adresse	MIOMO
Date d'acte	01/01/1970

Propriétaires

PROPRIETAIRES DU BND 309 G0840

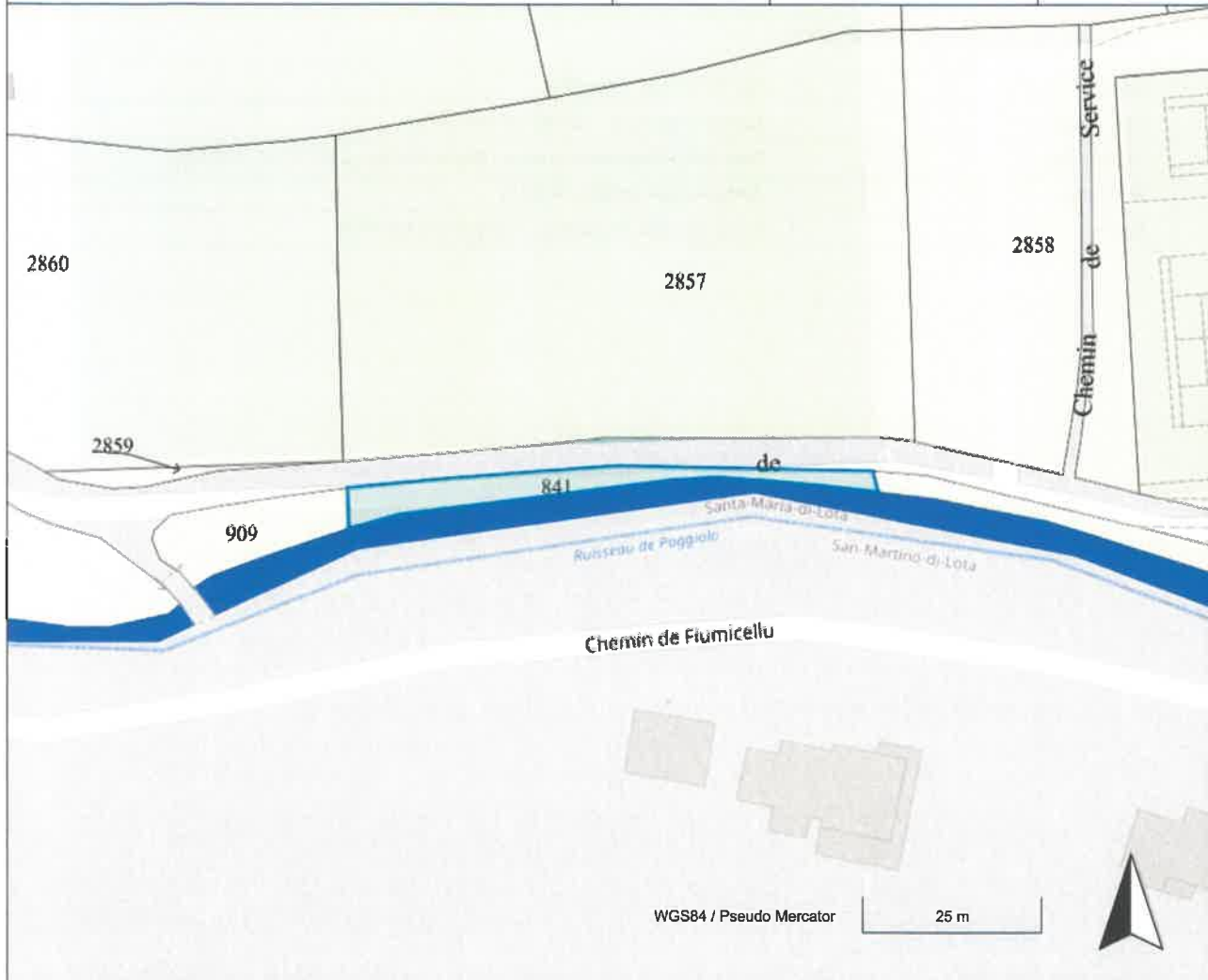
propriétaire

PBB69W

Informations complémentaires

Zonage	Ns : 289.781 m ² (100.00%)
Prescription	Espace boisé classé : 289.776 m ² (100.00%)
Prescription	Zone d'aléa d'inondation connue : Risque fort : 107.752 m ² (37.18%)
Prescription	Zone d'aléa d'inondation connue : Risque très fort : 182.029 m ² (62.82%)
Information	Réseau gravitaire eau usée : 2.89 m
Information	Réseau gravitaire eau usée : 3.88 m
Information	Réseau gravitaire eau usée : 25.34 m
Divers	Risque très fort d'inondation : 186.809 m ² (64.47%)
Divers	Risque fort d'inondation : 102.972 m ² (35.54%)

Extrait cadastral : 3090000G0841	Santa-Maria-di-Lota (02B309)		
	Echelle	Classe de précision	Date
	1 / 1000		16/10/2023



Année de mise à jour : 2022

Décomposition DGI

Commune	Quartier	Section	Parcelle
02B309	0	G	841

Informations de la parcelle

Département	Haute-Corse (2B)
Commune	Santa-Maria-di-Lota (02B309)
Surface cadastrale	245 m ²
Adresse	MIOMO
Date d'acte	01/01/1970

Propriétaires

PROPRIETAIRES DU BND 309 G0841

propriétaire

PBB69X

Informations complémentaires

Zonage	Ns : 223.012 m ² (100.00%)
Prescription	Espace boisé classé : 223.008 m ² (100.00%)
Prescription	Zone d'aléa d'inondation connue : Risque très fort : 223.012 m ² (100.00%)
Information	Adduction eau potable : 24.80 m
Divers	Risque très fort d'inondation : 223.012 m ² (100.00%)

Extrait cadastral : 3090000G1652	Santa-Maria-di-Lota (02B309)		
	Echelle	Classe de précision	Date
	1 / 1000		16/10/2023



Année de mise à jour : 2022

Décomposition DGI

Commune	Quartier	Section	Parcelle
02B309	0	G	1652

Informations de la parcelle

Département	Haute-Corse (2B)
Commune	Santa-Maria-di-Lota (02B309)
Surface cadastrale	2290 m ²
Adresse	MIOMO
Date d'acte	28/04/2020

Propriétaires

Madame CASANOVA Vanina

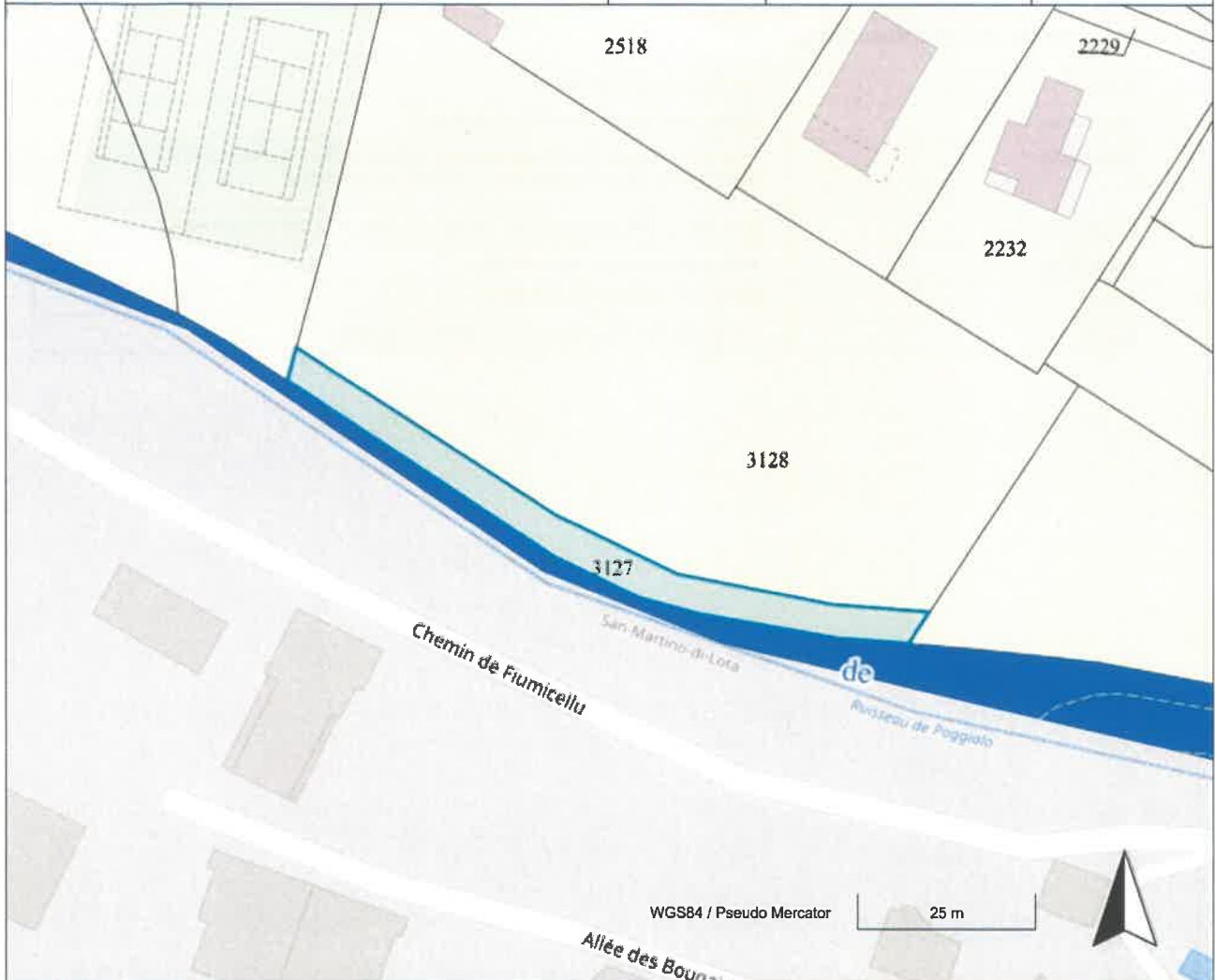
propriétaire

MBRDRF

Informations complémentaires

Zonage	Ns : 2172.242 m ² (93.61%)
Zonage	UBbi : 148.288 m ² (6.39%)
Prescription	Espace boisé classé : 989.042 m ² (42.62%)
Prescription	Plan de Prévention des Risques Incendie et Feux de Forêt Approuvé (PPRIF approuvé le 05/09/2011) : Risque modéré (B1) : 14.327 m ² (0.62%)
Prescription	Zone d'aléa d'inondation connue : Risque très fort : 28.077 m ² (1.21%)
Prescription	Zone d'aléa d'inondation connue : Risque fort : 2292.452 m ² (98.79%)
Information	Zone d'assainissement collectif actuelle : 2108.272 m ² (90.85%)
Information	Réseau gravitaire eau usée : 10.22 m
Divers	Risque fort d'inondation : 2288.138 m ² (98.60%)
Divers	Risque très fort d'inondation : 32.391 m ² (1.40%)
Divers	PPRIF B1 : 9.885 m ² (0.43%)

Extrait cadastral : 3090000G3127	Santa-Maria-di-Lota (02B309)		
	Echelle	Classe de précision	Date
	1 / 1000		16/10/2023



Décomposition DGI

Commune	Quartier	Section	Parcelle
02B309	0	G	3127

Informations de la parcelle

Département	Haute-Corse (2B)
Commune	Santa-Maria-di-Lota (02B309)
Surface cadastrale	483 m ²
Adresse	MIOMO
Date d'acte	13/06/2019

Propriétaires

COMMUNE DE SANTA MARIA DI LOTA

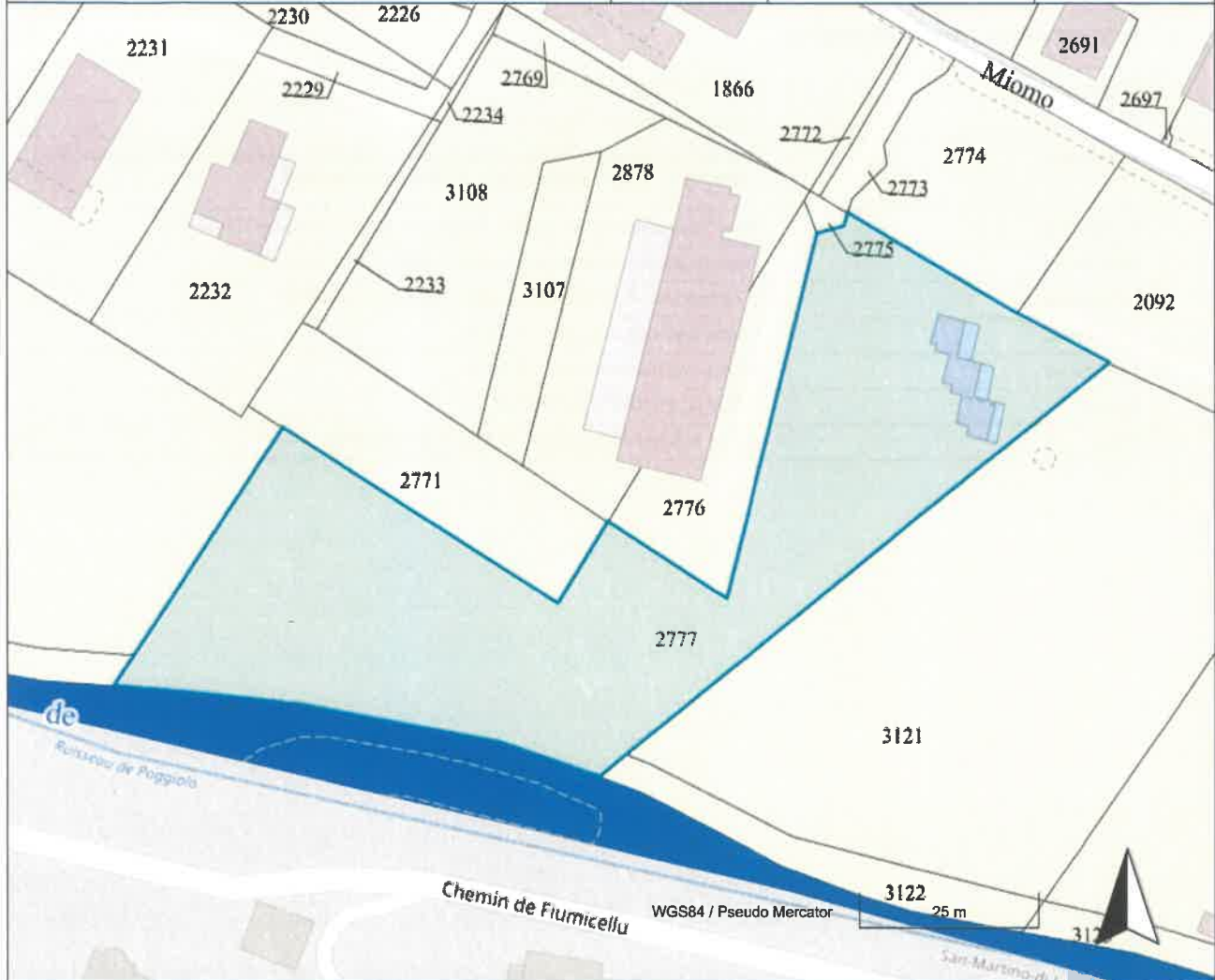
propriétaire

PBBBBJ2

Informations complémentaires

Zonage	Ns : 472.062 m ² (100.00%)
Prescription	Espace boisé classé : 472.077 m ² (100.00%)
Prescription	Plan de Prévention des Risques Incendie et Feux de Forêt Approuvé (PPRIF approuvé le 05/09/2011) : Risque modéré (B1) : 472.079 m ² (100.00%)
Prescription	Zone d'aléa d'inondation connue : Risque très fort : 472.080 m ² (100.00%)
Information	Réseau gravitaire eau usée : 94.60 m
Divers	PPRIF B1 : 472.080 m ² (100.00%)
Divers	Risque très fort d'inondation : 472.080 m ² (100.00%)

Extrait cadastral : 3090000G2777	Santa-Maria-di-Lota (02B309)		
	Echelle	Classe de précision	Date
	1 / 1000		16/10/2023



Année de mise à jour : 2022

Décomposition DGI

Commune	Quartier	Section	Parcelle
02B309	0	G	2777

Informations de la parcelle

Département	Haute-Corse (2B)
Commune	Santa-Maria-di-Lota (02B309)
Surface cadastrale	3740 m ²
Adresse	MIOMO
Date d'acte	22/12/2011

Propriétaires

C G

propriétaire

PBFJD9

Informations complémentaires

Zonage	Nt : 3730.948 m ² (100.00%)
Prescription	Espace boisé classé : 2246.670 m ² (60.22%)
Prescription	Plan de Prévention des Risques Incendie et Feux de Forêt Approuvé (PPRIF approuvé le 05/09/2011) : Risque modéré (B1) : 3730.955 m ² (100.00%)
Prescription	Zone d'aléa d'inondation connue : Risque très fort : 3730.955 m ² (100.00%)
Information	Zone d'assainissement collectif actuelle : 2404.170 m ² (64.44%)
Information	Voie bruyante - bande de 100 mètres : 389.878 m ² (10.45%)
Information	Réseau gravitaire eau usée : 21.49 m
Information	Réseau gravitaire eau usée : 69.06 m
Divers	PPRIF B1 : 3730.955 m ² (100.00%)
Divers	Risque très fort d'inondation : 3730.955 m ² (100.00%)

Extrait cadastral : 3090000G3122	Santa-Maria-di-Lota (02B309)		
	Echelle	Classe de précision	Date
	1 / 1000		16/10/2023



Année de mise à jour : 2022

Décomposition DGI

Commune	Quartier	Section	Parcelle
02B309	0	G	3122

Informations de la parcelle

Département	Haute-Corse (2B)
Commune	Santa-Maria-di-Lota (02B309)
Surface cadastrale	315 m ²
Adresse	MIOMO
Date d'acte	13/06/2019

Propriétaires

COMMUNE DE SANTA MARIA DI LOTA

propriétaire

PBBBBJ2

Informations complémentaires

Zonage	Nt : 311.382 m ² (100.00%)
Prescription	Espace boisé classé : 311.380 m ² (100.00%)
Prescription	Plan de Prévention des Risques Incendie et Feux de Forêt Approuvé (PPRIF approuvé le 05/09/2011) : Risque modéré (B1) : 311.382 m ² (100.00%)
Prescription	Zone d'aléa d'inondation connue : Risque très fort : 311.382 m ² (100.00%)
Information	Voie bruyante - bande de 100 mètres : 188.690 m ² (60.60%)
Information	Réseau gravitaire eau usée : 64.47 m
Divers	PPRIF B1 : 311.382 m ² (100.00%)
Divers	Risque très fort d'inondation : 311.382 m ² (100.00%)

Extrait cadastral : 3090000G3123	Santa-Maria-di-Lota (02B309)		
	Echelle	Classe de précision	Date
	1 / 1000		16/10/2023



Année de mise à jour : 2022

Décomposition DGI

Commune	Quartier	Section	Parcelle
02B309	0	G	3123

Informations de la parcelle

Département	Haute-Corse (2B)
Commune	Santa-Maria-di-Lota (02B309)
Surface cadastrale	190 m ²
Adresse	5546 ROUTE DU TENNIS
Date d'acte	13/06/2019

Propriétaires

COMMUNE DE SANTA MARIA DI LOTA

propriétaire

PBBBJ2

Informations complémentaires

Zonage	Nt : 175.689 m ² (100.00%)
Prescription	Espace boisé classé : 175.688 m ² (100.00%)
Prescription	Plan de Prévention des Risques Incendie et Feux de Fôret Approuvé (PPRIF approuvé le 05/09/2011) : Risque modéré (B1) : 175.689 m ² (100.00%)
Prescription	Zone d'aléa d'inondation connue : Risque très fort : 175.689 m ² (100.00%)
Information	Voie bruyante - bande de 100 mètres : 175.689 m ² (100.00%)
Information	Poteaux et bouches à incendie (Périmètre de protection de Ø 150 m) : 150.168 m ² (85.47%)
Information	Réseau gravitaire eau usée : 3.33 m
Divers	PPRIF B1 : 175.689 m ² (100.00%)
Divers	Risque très fort d'inondation : 175.689 m ² (100.00%)

Extrait cadastral : 3090000G2979	Santa-Maria-di-Lota (02B309)		
	Echelle	Classe de précision	Date
	1 / 1000		16/10/2023



Année de mise à jour : 2022

Décomposition DGI

Commune	Quartier	Section	Parcelle
02B309	0	G	2979

Informations de la parcelle

Département	Haute-Corse (2B)
Commune	Santa-Maria-di-Lota (02B309)
Surface cadastrale	1637 m ²
Adresse	5546 ROUTE DU TENNIS
Date d'acte	13/10/2009

Propriétaires

COMMUNE DE SANTA MARIA DI LOTA

propriétaire

PBBBBJL

Informations complémentaires

Zonage	Nt : 1587.010 m ² (100.00%)
Prescription	Espace boisé classé : 288.083 m ² (18.15%)
Prescription	Plan de Prévention des Risques Incendie et Feux de Forêt Approuvé (PPRIF approuvé le 05/09/2011) : Risque modéré (B1) : 287.217 m ² (18.10%)
Prescription	Zone d'aléa d'inondation connue : Risque très fort : 1587.010 m ² (100.00%)
Information	Voie bruyante - bande de 100 mètres : 1587.010 m ² (100.00%)
Information	Poteaux et bouches à incendie (Périmètre de protection de Ø 150 m) : 1587.010 m ² (100.00%)
Information	Zone d'assainissement collectif actuelle : 423.683 m ² (26.70%)
Information	Réseau gravitaire eau usée : 8.95 m
Information	Réseau gravitaire eau usée : 51.85 m
Information	Réseau gravitaire eau usée : 69.89 m
Divers	Risque très fort d'inondation : 1587.010 m ² (100.00%)
Divers	PPRIF B1 : 289.100 m ² (18.22%)

Extrait cadastral : 3090000G2672	Santa-Maria-di-Lota (02B309)		
	Echelle	Classe de précision	Date
	1 / 1000		16/10/2023



Année de mise à jour : 2022

Décomposition DGI

Commune	Quartier	Section	Parcelle
02B309	0	G	2672

Informations de la parcelle

Département	Haute-Corse (2B)
Commune	Santa-Maria-di-Lota (02B309)
Surface cadastrale	400 m ²
Adresse	MIOMO
Date d'acte	14/03/1996

Propriétaires

COMMUNAUTE D'AGGLOMERATION DE BASTIA

propriétaire

PBCMZF

Informations complémentaires

Zonage	Nt : 390.542 m ² (100.00%)
Prescription	Espace boisé classé : 390.542 m ² (100.00%)
Prescription	Plan de Prévention des Risques Incendie et Feux de Fôret Approuvé (PPRIF approuvé le 05/09/2011) : Risque modéré (B1) : 3.756 m ² (0.96%)
Prescription	Zone d'aléa d'inondation connue : Risque très fort : 390.542 m ² (100.00%)
Information	Voie bruyante - bande de 100 mètres : 390.542 m ² (100.00%)
Information	Poteaux et bouches à incendie (Périmètre de protection de Ø 150 m) : 390.542 m ² (100.00%)
Information	Zone d'assainissement collectif actuelle : 13.375 m ² (3.43%)
Information	Réseau gravitaire eau usée : 2.10 m
Information	Réseau gravitaire eau usée : 7.01 m
Information	Réseau gravitaire eau usée : 19.45 m
Information	Réseau de refoulement : 22.76 m
Information	Réseau gravitaire eau usée : 22.96 m
Divers	Risque très fort d'inondation : 390.542 m ² (100.00%)
Divers	PPRIF B1 : 3.762 m ² (0.96%)